



Oder-Neiße-Radweg

Neiße-Quelle in Böhmen - Zittau - Görlitz - Bad Muskau in Sachsen



Europäische Union, Europäischer Fonds für regionale Entwicklung, Investition in Ihre Zukunft / Evropská unie, Evropský fond pro regionální rozvoj, Investice do vaší budoucnosti


Ziel 3 | Cíl 3
Ahoj sousede, hallo Nachbar.
2007-2013. www.ziel3-cil3.eu



D-ROUTE



Obersdorfer See



Findlingspark Nochten




Neißestraße Görlitz



Ostritz



Kunstmühle Ludwigsdorf



Radwegbrücke Rádlo


Von der Quelle nach Zittau	4
Von Zittau nach Görlitz	6
Touristinformationen und Servicestellen	7
Höhenprofil von der Quelle bis nach Forst	10
Piktogrammläuterungen der Übersichtskarte	10
Görlitz	12
Von Görlitz nach Bad Muskau	14
Der Oder-Neiße-Radweg im Überblick	16



Impressum

Herausgeber:	Touristische Gebietsgemeinschaft NEISSELAND e.V. und Nisa o.p.s.
Text:	Axel Böttger
Auflage:	9.000 Exemplare
Satz und Gestaltung:	ENO Media Entwicklungsgesellschaft Niederschlesische Oberlausitz mbH
Fotografen:	V. Bláha, M. Daniel-Rubick, C. Gerlach, A. Kottbek, R. Pech, A. Kömisch, B. Schäfer, S. Wenzel, Findlingspark Nochten, Kunstmühle Ludwigsdorf, TGG Naturpark Zittauer Gebirge/Oberlausitz e.V., Plugge, Stadt Görlitz, Kulturland Einsiedel, Neiße-Tours, Kontaktbüro Wolfregion Lausitz, Sägewerk Jagar, Stiftung Fürst-Pückler-Park, Waldsees bei Bad Muskau
Kartengrundlage:	© KARTOGRAPHIE FIP und GEOCAR.T s.r.o.
Druck:	Tiskárna RÁ TISK, Gießen

Der Oder-Neiße-Radweg verbindet die Region um Liberec in Nordböhmen mit der Ostsee auf deutscher Seite. Die Strecke entlang der deutsch-polnischen Grenze gehört zu den bundesweit beliebtesten bei Urlaubern, die mit dem Fahrrad auf Tour gehen. Bei der Radreiseanalyse des Allgemeinen Deutschen Fahrradclubs (ADFC) für 2010 kam der östlichste Fernradweg Deutschlands in der Rangliste der gefragtesten Routen unter die ersten vier. Zwischen Neißequelle in Nova Ves (CZ) und der Naturparkinsel Usedom liegen etwa 630 Kilometer. Rund 170 Kilometer davon verlaufen auf sächsischem und tschechischem Territorium.



Naturpark Zittauer Gebirge

Das berühmte Gartenkunstwerk liegt zugleich im Geopark Muskauer Faltenbogen, einem landschaftlich wie kulturell einzigartigen Naturraum. In der Regel fahren die Radler auf separaten Wegen, bei geringer Steigung und in kurzer Entfernung zur Neiße. Mit der vorliegenden Broschüre bekommen sie einen komplexen Wegweiser in die Hand. Die übersichtlich aufbereiteten Tipps für Entdeckungen sollen helfen, dass der Urlaub in der abwechslungsreichen Grenzregion zum unvergesslichen Erlebnis wird.



Historischer Untermarkt in Görlitz

Wer im deutsch-tschechisch-polnischen Dreiländereck startet, radelt flussabwärts durch alte Städte mit großer Geschichte, verträumte Orte, romantische Parks und idyllische Täler, durch Wälder, Felder und Auen. Es lohnt sich, genügend Zeit für die Tour entlang der Neiße einzuplanen, etwa für einen Abstecher in den Naturpark Zittauer Gebirge, der sich grenzüberschreitend erkunden lässt. Überaus reizvolle Stationen am Weg sind die historischen Städte Zittau und Görlitz mit ihrer beeindruckenden Architektur oder der zum Weltkulturerbe gehörende Fürst-Pückler-Park in Bad Muskau.



Neiße durch den Park Bad Muskau



Obelisk an der Neißequelle

Der Oder-Neiße-Radweg beginnt an der Quelle der Lausitzer Neiße, in der Nähe der Gemeinde Lučany nad Nisou. Ein Obelisk markiert die Quelle des Flusses. Sie liegt am Hang des Kamms Černá Studnice mit dem gleichnamigen Berg. Von einem 1905 errichteten, steinernen Aussichtsturm kann man weit ins Land schauen, auf das Riesengebirge, das Isergebirge und auf den Jeschken (Ještěd).



Aussichtsturm „Císařský kámen/Kaiserstein“, Gemeinde Rádlo

Der Neiße-Radweg führt nach Jablonec nad Nisou, eine Stadt, die als Zentrum der Glasindustrie und des Bijouteriehandels weltberühmt wurde. Vom frühen Reichtum zeugen bedeutende Bauten, vor allem im Jugendstil. In Milíře steht ein hölzerner Aussichtsturm, der 20 Meter hoch ist. Von dort aus öffnet sich der Blick nach Liberec bis zum Dreiländereck und auf das Isergebirge.




Stausee „Josefův Důl“ im Isergebirge

Das Isergebirge ist das nördlichste tschechische Gebirge. Höchster Gipfel auf tschechischer Seite ist mit 1.124 Metern der Smrk. Der 1.005 Meter hohe Bukovec gilt als höchste Bassaltkuppe in Mitteleuropa. Vorbei an den Ebenen, lässt es sich durch die Ebenen ideal radeln. Zudem gibt es in der Gegend zwei große Stauseen - Souš und Josefův Důl - die Trinkwasserreservoirs sind.



Liberec mit mehr als 105.000 Bewohnern ist Zentrum des böhmischen Nordens. Das Stadtbild wurde durch den Umbau am Ende des 19. Jahrhunderts geprägt. Repräsentative Gebäude im Neorenaissance-Stil sind Rathaus, Sparkasse, Museen, Kurbad und Theater. Mehr prämiert wurde das 90 Meter hohe Gebäude auf dem Ještěd (1.012 m). Es hat die Form eines Rotations-Hyperboloids.



Gipfel Ještěd mit Aussichtsturm

Unweit von Machnín sind die Ruinen von Burg Hamrštejn über dem Fluss zu erkennen. Erhalten blieben die Wehrmauer, Reste zweier Türme und eines Wohngebäudes sowie in Fels gemeißelte Keller. Sehenswert in Chrástava ist unter anderem das Feuerwehrmuseum. Westlich von Bílý Kostel liegt Schloss Grabštejn, ursprünglich eine gotische Burg, später im Renaissancestil umgebaut.



Schloss Grabštejn westlich von Bílý Kostel

Nahe dem Punkt, wo Tschechische Republik, Deutschland und Polen aneinander stoßen, befindet sich Hrádek nad Nisou. Die 1235 erstmals erwähnte Stadt lag an einem bedeutenden Handelsweg, der von Böhmen durch die Lausitz bis an die Ostsee führte. In der Gegend um Hrádek wurde Lignin gefördert. Die Grube Kristýna füllte sich später mit Wasser und ist heute ein beliebtes Erholungsgebiet.



Hrádek nad Nisou, Kristina-See



Dreiländerpunkt

Südlich von Zittau treffen die Grenzen Polens, Tschechiens und Deutschlands aneinander. Den Dreiländerpunkt inmitten der Lausitzer Neiße markieren am Ufer die Fahnen der drei Staaten. An dieser Nahtstelle wurde am 1. Mai 2004 die EU-Erweiterung für Sachsen gefeiert. Auf einem etwa 9 km langen Radweg lässt sich der Punkt umrunden und ist in kürzester Zeit über diese drei Ländergrenzen geradelt.



Naturpark Zittauer Gebirge

Der Naturpark Zittauer Gebirge ist ein landschaftliches Kleinod in der südöstlichen Oberlausitz. Der besondere Reiz des kleinsten deutschen Mittelgebirges spiegelt sich in Sandsteinbergen, vulkanischen Kuppen und malerischen Tälern wider. Das Eldorado für Wanderer lockt mit zahlreichen Wegen, herrlichen Ausblicken und überraschenden Felsgebilden. Die Kulturlandschaft begeistert u.a. mit der Burg- und Klosterruine Oybin, dem Naturschutzgebiet „Jonsdorfer Felsenstadt“ sowie den einzigartigen Oberlausitzer Umgebendehäusern.



Zittauer Schmalspurbahn

Dampflokfreunde sollten keinesfalls eine Fahrt mit der Schmalspurbahn ins Zittauer Gebirge versäumen. Seit 1890 fährt die „Bimmelbahn“ von Zittau nach Oybin und Jonsdorf. Die Strecke über Oybersdorf teilt sich am Bahnhof in Bertsdorf. Jeweils etwa 45 Minuten dauert eine geruhvolle Fahrt in nostalgischen Waggons oder im Barwagen. Auf 750 Millimeter Spurweite dampfen die Züge mit etwa 25 Stundenkilometer ihrem Ziel entgegen. Fahrradmitnahme ist möglich.


Informationen zu

- touristischen Angeboten und Führungen
- Zimmervermittlung
- Transferleistungen (z. B. zur Neißequelle)
- Fahrradausleihe-/Unterstellmöglichkeiten
- Verkauf von (Rad-)Wanderkarten, Reiseliteratur und Souvenirs

halten die vielen Servicestellen entlang des Oder-Neiße-Radweges für Sie bereit.

Über die **Transfurmöglichkeiten** am Radweg und über die **Fahrradausleihe** informieren Sie sich in den Touristinformationen.

Sie haben **technische Probleme** mit Ihrem Rad? Dann nutzen Sie die **Fahrradservicepunkte** entlang des Oder-Neiße-Radweges.



Von der Quelle nach Zittau

Jablonecké kulturní a informační centrum, o. p. s.

✉ Mírové náměstí 3109/19 • CZ-46601 Jablonec nad Nisou
☎ +420 4 83 35 73 35 • +420 7 74 66 76 77 @ info@jablonec.cz • www.jablonec.cz

Městské informační středisko Rychnov u Jablonce nad Nisou

✉ Květinová 498 • CZ-46802 Rychnov u Jablonce nad Nisou
☎ +420 7 20 40 22 84 @ knihovna@rychnovbc.cz • www.rychnovbc.cz

Městské informační centrum Liberec

✉ nám. Dr. E. Beneše 1/1 • CZ-46059 Liberec
☎ +420 4 85 10 17 09 @ mic@infolbc.cz • www.infolbc.cz

Městské informační středisko Chrástava

✉ Liberecká 40 • CZ-46331 Chrástava
☎ +420 4 85 14 31 61 @ info@hrastava.cz • www.chrastava.cz

Turistické informační centrum Hrádek nad Nisou

✉ Horní náměstí 73 • CZ-46334 Hrádek nad Nisou
☎ +420 4 85 14 06 34 @ infohradek@volny.cz • www.hradek.cz

Informationen zu den Fahrradservicepunkten in Tschechien finden Sie auf den Web-Seiten www.jablonec.com und www.infolbc.cz.

Von Zittau nach Görlitz

Tourismuszentrum Zittau • Touristische Gemeinschaft Naturpark Zittauer Gebirge/Oberlausitz e.V. • Touristinformation Zittau

✉ Markt 1/Rathaus • D-02763 Zittau
☎ +49 (3583) 75 22 00, 75 21 39, 75 21 37 @ info@zittauer-gebirge.com • www.zittauer-gebirge.com

Kloster St. Marienthal • Gästeforte

✉ St. Marienthal 1 • 02899 Ostritz
☎ +49 (35823) 7 73 68 @ gaesteforte@kloster-marienthal.de • www.kloster-marienthal.de

Internationales Begegnungszentrum St. Marienthal

✉ Marienthal 10 • 02899 Ostritz
☎ +49 (35823) 7 70 @ www.ibz-marienthal.de

Zittau

• Fa. Zweirad-Glaubitz	✉ Franz-Könitzer-Straße 6	☎ +49 (3583) 51 19 79
• Fa. Rother	✉ Ottokarplatz 10	☎ +49 (3583) 70 23 27
• Fa. Schäfer	✉ Theodor-Körner-Allee 1b	☎ +49 (3583) 51 16 85
• Zittauer Werkstätten für Behinderte e.V.	✉ G.-Hauptmann-Str. 76	☎ +49 (3583) 6 87 30

Olbersdorf

• Fun aktiv point	✉ Zur Landesgartenschau 3	☎ +49 (3583) 69 63 33
-------------------	---------------------------	-----------------------

Hirschfelde

• Fahrradverleih/ Schlauchbootfahrten	✉ Rosenthal/Neißtalweg 5	☎ +49 (35843) 2 54 38
--	--------------------------	-----------------------

Ostritz

• IBZ St. Marienthal	✉ Marienthal 10	☎ +49 (35823) 7 70
----------------------	-----------------	--------------------

Görlitz

Görlitz-Information und Tourist-Service

✉ Obermarkt 32 • 02826 Görlitz
☎ +49 (3581) 4 75 70 @ willkommen@europastadt-goerlitz.de • www.goerlitz.de

• Der Fahrradladen	✉ Fischmarkt 4	☎ +49 (3581) 41 07 27
• Michas Bike- und Fitness-Shop	✉ Jakobstraße 5	☎ +49 (3581) 41 70 80
• Fahr x Rad	✉ Mühlweg 5	☎ +49 (3581) 73 38 15 oder +49 (172) 1 40 21 88
• Fahrradladen Helbig	✉ Luisenstraße 19	☎ +49 (3581) 76 73 47
• Little John Bikes	✉ Heilige-Grab-Straße 26	☎ +49 (3581) 31 31 66
• Radsport Kramer	✉ Reichenbacher Straße 118	☎ +49 (3581) 73 05 65

Von Görlitz nach Bad Muskau

Touristinformation Niesky

✉ Zinsendorfplatz 8 • 02906 Niesky
☎ +49 (3588) 2 55 80 @ touristinfo@niesky.de • www.niesky.de

Natur- und Touristinformation • Erlichthof Rietschen

✉ Turnerweg 6 • 02956 Rietschen
☎ +49 (35772) 4 02 35 @ kontakt@erlichthof.de • www.erlichthofsiedlung.de

Bad Muskau-Touristik

✉ Schloßstraße 6 • 02953 Bad Muskau
☎ +49 (35771) 5 04 92 @ info@badmuskau.info • www.badmuskau.info

Niesky

• Zweirad Steffen	✉ Rothenburger Straße 28	☎ +49 (3588) 20 17 90
• Zweiradschuppen Silbe	✉ Görlitzer Straße 1	☎ +49 (3588) 20 13 13

Rothenburg/O.L.

• Fahrradhaus Minus	✉ Horkaer Straße 36	☎ +49 (35891) 3 56 52
---------------------	---------------------	-----------------------

Rietschen

• Forsthaus im Erlichthof	✉ Am Erlichthof 1	☎ +49 (35772) 4 00 90
• Mallmann Center	✉ Rothenburger Straße 1	☎ +49 (35772) 4 03 06

Bad Muskau

• Fahrrad-Nowak	✉ Alte Schmiede, Bauhof 1	☎ +49 (172) 3 86 47 78 +49 (35771) 6 04 60 (April-Oktober)
• Fahrrad Nowak	✉ Schmelzstraße 29	☎ +49 (35771) 6 04 60
• Bike-Shop	✉ Clara-Zetkin-Straße 2	☎ +49 (35771) 6 02 84

Weißwasser/O.L.

• Zweirad Schmogrow	✉ Karl-Marx-Straße 17	☎ +49 (35769) 20 75 37
---------------------	-----------------------	------------------------

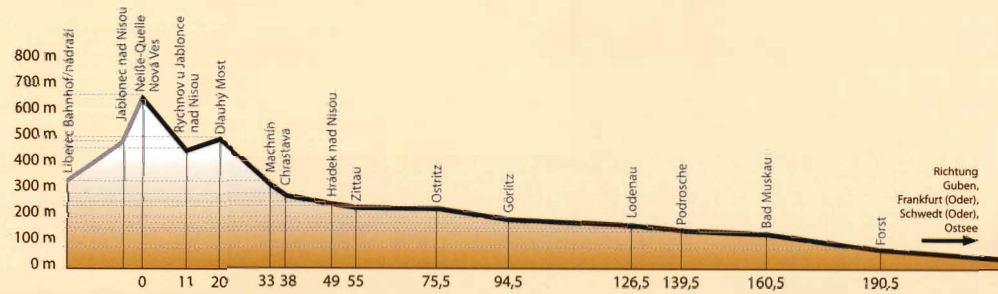


Schloss Krobitz



Grüner Ring Zittau

Höhenprofil von der Quelle bis nach Forst



Zittau besitzt zwei deutschlandweit einmalige Schätze. In der Kirche zum Heiligen Kreuz ist das Große Fastentuch von 1472 ausgestellt. Das Kleine Fastentuch von 1573 wird im ehemaligen Franziskanerkloster gezeigt. Das Neorenaissance-Rathaus und die Johannis-kirche entstanden nach Entwürfen von Karl Friedrich Schinkel. Für Schwimmen, Sauna und Wellness im historischen Ambiente steht das spätklassizistische Stadtbad am Grünen Ring offen. Durch den grünen Gürtel der Stadt lässt es sich wunderbar promenieren.



Rathaus in Zittau

Zwischen Hirschfelde-Rosenthal und St. Marienthal in Ostritz ist der Neiße-Radweg besonders idyllisch. Das wildromantische Flusstal lässt sich auf diesem Abschnitt auch im Schlauchboot erkunden. Als technisches Museum steht in Hirschfelde das Maschinenhaus des 1992 stillgelegten Braunkohlkraftwerkes offen. Turbinen, Dampfmaschinen und Kesselanlagen sind in der 150 Meter langen Halle ausgestellt.



Neißeatal

Im Ostritzer Ortsteil St. Marienthal befindet sich das älteste Frauenkloster des Zisterzienserordens in Deutschland. Die Abtei direkt an der Neiße ist seit ihrer Gründung 1234 ununterbrochen bewohnt. Ein Internationales Begegnungszentrum hat sich in früheren Wirtschaftsgebäuden eingerichtet, wo Gäste auch übernachten können. Zudem laden Klostermarkt, ein Garten der Bibelpflanzen oder ein Schausägework zum Besuch ein.



Kloster St. Marienthal in Ostritz

Piktogrammläuterungen der Übersichtskarte




Oder-Neiße-Radweg



andere Radwege



Staatsgrenze




Kreisgrenze




Autobahn/im Ausbau




Landstraßen



Andere Straßen und Weg



Kilometrierung



Straßennummer



Tunnel



Eisenbahn mit dem Bahnhof




Schmalspurbahn



Seilbahn



Grenze des Nationalparks



Grenze des Schutzgebietes



Grenze des Naturparks



Schutzgebiet



Gebäuden, verbaute Fläche



Wald, Industriegebiete



Hochpunkt



Fluss, Bach



Wasserfläche, Moor



Militärraum



Kirche, Sakraldenkmal



Museum, Aussichtsturm



Volksarchitektur



Merkwürdigkeit



Höhle



Burg/Festung



Schloss



Burgruine



Technische Sehenswürdigkeit



Touristisches Informationszentrum




Flugfeld




Berzdorfer See und Landeskronen

An den früheren Braunkohleabbau südlich von Görlitz erinnert ein begehbarer Schaufelradbagger in Hagenwerder. Die 1997 stillgelegte Grube hat sich inzwischen in den Berzdorfer See verwandelt, der sich auf einem 18 km langen Weg umrunden lässt. Von einem 26 Meter hohen Aussichtsturm auf der Neu-berzdorfer Höhe aus kann der Blick über den See hinüber zur Landeskronen schweifen, dem 420 Meter hohen Hausberg von Görlitz.



Peterskirche an der Altstadtbrücke

Seit 1945 markiert die Neiße die deutsch-polnische Grenze. An der Görlitzer Stadthalle gelangt man ins benachbarte Zgorzelec, unter anderem zum Dom Kultury - ein Monumentalbau, der 1902 zum Andenken an Kaiser Wilhelm I. entstand. Am östlichen Ufer führt der Weg zum Lausitzer Museum und zum früheren Wohnhaus des Theosophen Jakob Böhme (1575-1624). Von dort sind es nur wenige Schritte bis zur Altstadtbrücke.



Historische Gebäude am Untermarkt

Über die Neiße führte die „Via regia“. Prächtige Hallenhäuser an der alten Handelsstraße zeugen vom früheren Reichtum der Görlitzer Kaufleute. Das Biblische Haus etwa zeigt in Sandstein gehauene Szenen aus dem alten und neuen Testament. Mit Denkmälern der Spätgotik, Renaissance und aus dem Barock ist die Altstadt als Flächendenkmal im Original erhalten, gewissermaßen als Bilderbuch der Architektur.

Im ältesten Renaissancebürgerhaus Deutschlands, dem 1526 erbauten Schönhof, ist das Schlesische Museum untergebracht. Für die 3. Sächsische Landesausstellung „via regia“ 2011 wurde der Kaisertrutz komplett modernisiert. Das trutzige Rondell gehört wie der Reichenbacher Turm und das Barockhaus Neißstraße zum Kulturhistorischen Museum der Stadt. Einblicke in Tier- und Pflanzenwelten gibt das Senckenberg Museum für Naturkunde.



Schlesisches Museum im Schönhof

An die Görlitzer Altstadt schließt sich das ausgedehnte Gründerzeitviertel an. Vom Theater und dem im Original erhaltenen Jugendstilkaufhaus am Demianiplatz führt die Berliner Straße, die Hauptgeschäftsmeile, direkt zum Bahnhof mit einer prächtig ausgemalten Schalterhalle. Am Weg liegen der Muschelminna-Brunnen auf dem Postplatz und die Einkaufspassage, die 1908 für den Kaufmann Otto Straßburg erbaut wurde.



Blick vom Jugendstilkaufhaus auf den Dicken Turm

Görlitz hat einzigartige sakrale Bauwerke. Das Heilige Grab gilt als originalgetreueste Nachbildung des berühmten Vorbilds von Jerusalem. Die mehr als 500 Jahre alte Anlage ist eingebettet in eine Passionslandschaft. Am Stadtpark steht die 1911 geweihte Synagoge. Sie ist das einzige jüdische Gotteshaus in Sachsen, das die Pogromnacht 1938 nahezu unbeschadet überstand. Die Peterskirche ist berühmt für ihre Sonnenorgel.



Heiliges Grab



Kulturlandschaft Einsiedel

Eine abenteuerliche Spiellandschaft empfängt Besucher in Zentendorf. Unweit der Kulturinsel Einsiedel mit ihren phantasievollen Holzkonstruktionen verbindet eine hölzerne Wanderbrücke das deutsche und polnische Neißeufer. Mit der Fähre und durch ein ausgedehntes Waldgebiet ist auf kurzem Weg das polnische Piensk (Penzig) zu erreichen. Von dort gelangt man über Deschka zurück auf den Neiße-Radweg.



Bootsfahrt auf der Neiße

Im Schlauchboot oder Kajak auf der Neiße lässt sich die kleine Stadt Rothenburg ansteuern. In der Kleinstadt sei ein Abstecher zum Marktplatz mit dem 1994 rekonstruierten Rathaus oder ins Stadtmuseum empfohlen. Gleich hinter der evangelischen Kirche beginnt der Stadtpark, mit etwa 11 Hektar einer der größten Landschaftsparks in der Oberlausitz. Auf dem Rothenburger Flugplatz lädt das Luftfahrttechnische Museum zu einem Besuch ein.



Lausitzer Wölfe

Die Wiederansiedlung von Wölfen in der Lausitz war eine Sensation. Seit 2000 gab es jährlich Nachwuchs. Isegrims Spur kann man auf einem 35 km langen Radweg folgen, der in Steinbach vom Oder-Neiße-Radweg abzweigt. An der Strecke liegt die Erlichthofsiedlung in Rietschen mit urigen Schrotholzhäusern. Der Weg führt bis zum Findlingspark Nochten, einem in Europa einzigartigen Landschaftspark, der neben seinen über 6.000 Findlingen eine kunstvoll angelegte Gartenlandschaft präsentiert.

Ein Geheimtipp ist die forst- und agrarhistorische Schauanlage in Sagar. Das liebevoll eingerichtete Museum gibt Einblick in die Wirtschaft der früheren Standesherrschaft Muskau. Ein mehr als 110 Jahre altes Sägegatter, historisches Spielzeug, Hausrat aus vergangenen Zeiten und andere Raritäten lassen sich dort bewundern. Auch von Sagar aus lässt sich die Neiße und deren wunderschöne Flora und Fauna vom Schlauchboot aus erleben. Entspannung bietet das Saunadorf mit seinen Schrotholzhäusern in der Erlebniswelt in Krauschwitz.



Sägewerk in Sagar

In Bad Muskau schuf Fürst Pückler in der ersten Hälfte des 19. Jahrhunderts ein Gartenkunstwerk, welches seit 2004 auf der Weiterbe-Liste steht. Der berühmte Park erstreckt sich auf 830 Hektar zu beiden Ufern der Neiße, davon zu einem Drittel auf deutscher Seite. Markante Bauwerke an den Spazierwegen sind Altes und Neues Schloss, Marstall und Remise, Orangerie sowie die Doppelbrücke an der Jeanetteninsel. Vom Turm des Neuen Schlosses können Besucher einen fantastischen Blick über den einzigartigen Landschaftspark genießen.



Neues Schloss im Fürst-Pückler-Park in Bad Muskau

Als bedeutende Kulturlandschaft gilt der Geopark Muskauer Faltenbogen mit seiner geologischen Vielfalt. Im Süden des grenzüberschreitenden Naturraumes liegt Weißwasser. Vom Aussichtsturm am schweren Berg kann der Blick über den Tagebau Nochten bis zum Kraftwerk Boxberg schweifen. Mit der Waldeisenbahn Muskau lässt sich eine Tour von Weißwasser bis in den Muskauer Park oder in den Kromlauer Rhododendrenpark mit seiner einzigartigen Rakotzbrücke unternehmen.



Waldeisenbahn Muskau