
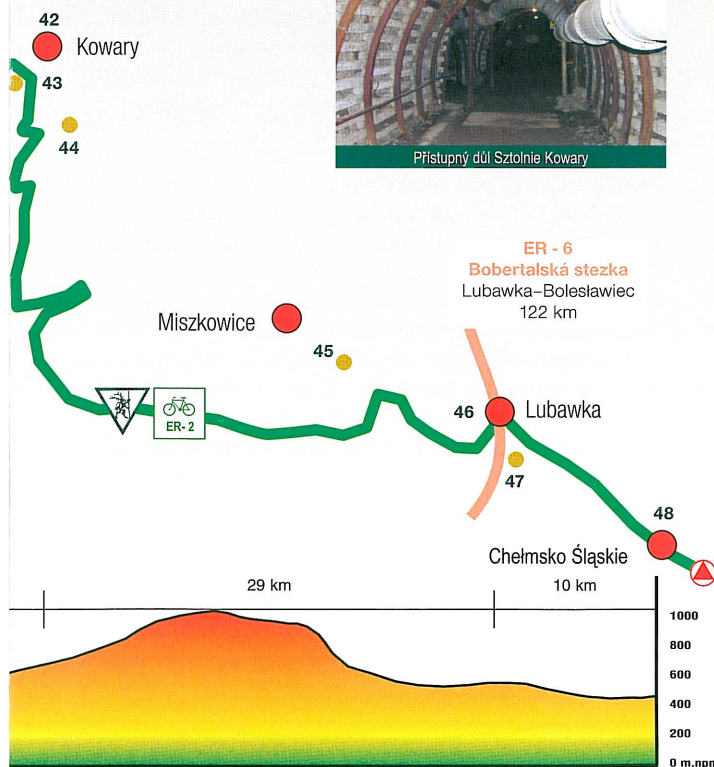


Cesta vede údolím řeky Jedlice do města Kowary. V centru se nachází řada měšťanských domů z 18. století, budova radnice ze stejného období a barokní Mariánský kostel. Jižně od města Kowary se nachází místo Sztolnie Kowary s přístupným podzemním dolem. Dále pojedete do města Lubawka, které dalo středně sudetské nížině Przelęcz Lubawskiej své jméno. Chráněná krajinná oblast Kruczy Kamień na jih od Lubawky byla založena roku 1954. Na území pokrývajícím 10 hektarů jsou chráněny atraktivní skalní porfyrické útvary. Skalní srázy jsou vysoké až 30 metrů. Krakonošova stezka končí ve vesnici Chełmsko Śląskie. Architektonický základ vsi pochází ze středověku. Za shlédnutí stojí původně tkalcovské domy pojmenované „Dvanáct apoštolů“. Nad návsí se tyčí katolický farní kostel Svaté rodiny ze 17. století.



Přístupný důl Sztolnie Kowary



- 25 Frydlant: Valdštejnský hrad s renesančním zámekem, děkanský kostel Nalezení Svatého Kříže, novorenesanční radnice, Frydlantská rozhledna, muzeum betlémů
- 26 Raspenava: smírčí kříž, kostel Nanebevstoupení panny Marie, koupaliště
- 27 Hejnice: barokní Poutní kostel, mezinárodní centrum setkávání
- 28 Přírodní park Peklo
- 29 Nové Město pod Smrkem: kostel Svaté Kateřiny, evangelický kostel, Klingerovo mauzoleum, vyhlídková věž na hoře Smrk, koupaliště
- 30 Silniční hraniční přechod Nové Město pod Smrkem-Czerniawa Zdrój
- 31 Świeradów Zdrój: lázně (léčivé procedury), Muzeum reduktivního umění s národopisnou světnicí
- 32 Chráněná krajinná oblast Jizerská rašelinistiště – Torfowiska Doliny Izery
- 33 Jakuszyce: známé místo běhu na lyžích každoroční běh Piastów
- 34 Szklarska Poręba: Muzeum minerálů, Muzeum Země, Krkonošské muzeum (dům Carla a Gerharta Hauptmannových), Lesní sklářská huť, Wallonská huť
- 35 Vodopád - Wodospad Kamieńczyka
- 36 Vodopád - Wodospad Szklarki
- 37 Žulové kamenné útvary: Twaroznik, Końskie Łby, Pielgrzymy, Słonecznik
- 38 Zřícenina hradu Chojník
- 39 Jagniątków: Dům a muzeum Gerharta Hauptmanna
- 40 Karpacz: Kostel „Wang“, Muzeum sportu a turistiky, muzeum hraček a panelek
- 41 Western City
- 42 Kowary: Známa továrna na koberce, Nowy Dwór ze 16. století, zámek Ciszyca z 19. století, klasicistní radnice, měšťanské domy z 18. století, Mariánský kostel
- 43 Hora Wołowa Góra
- 44 Přístupný důl Sztolnie Kowary původní uranový důl
- 45 Přehrada Zbiornik Bukówka
- 46 Lubawka: náměstí s měšťanskými domy a radnicí
- 47 Kruczy Kamień
- 48 Chełmsko Śląskie: původní tkalcovské domy pojmenované „Dvanáct apoštolů“

Alternativní trasa se připravuje

Marketing-Gesellschaft
Oberlausitz-Niederschlesien mbH
Tzschimmerstraße 14a, D-02625 Bautzen
Tel. 0049-(0)3591-48 77-0
Fax 0049-(0)3591-48 77 48
info@oberlausitz.com
www.oberlausitz.com

Obec úřad Dolní Podluzi
CZ - 407 55 Dolní Podluzi čp. 6
Tel. 00420-412-379-264
Fax 00420-412-384-646
urad@dolnipodluzi.cz, www.dolnipodluzi.cz


PTTK Odozial "Sudety Zachodnie"
ul. 1 Maja 86, PL-58-500 Jelenia Góra
Tel./Fax 0048-7 57 52 36 27, pttk@arg.pl, www.rowery-sudety-pttk.pl

Vydavatel:
Kommunalgemeinschaft Euroregion Neisse e.V. · Rathenaustraße 18a · 02763 Zittau
Tel. 0049-(0)3583-57 50-0 · Fax 0049-(0)3583-51 25 17
watterott@euroregion-neisse.de · www.neisse-nisa-nysa.org

Grafická úprava/tisk: Graphische Werkstätten Zittau GmbH · www.gwz.io · 1. Vydání: září 2005
Fotos: René Pech (4), Zittau; Andrzej Mateusiak (5), Jelenia Góra


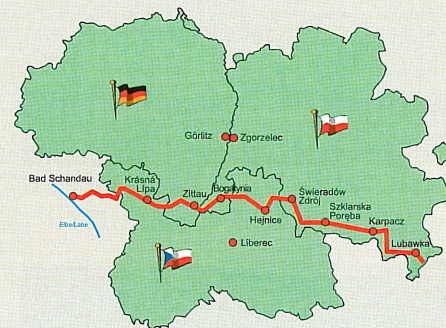


Cyklistické stezky v rekreační oblasti Nisa



KRAKONOŠOVA STEZKA*

* Připravuje se





Kostel Nanebevstoupení panny Marie v Raspenavě



Valdštejnský hrad v Frýdlantu

Po dalším překročení hranice se dostanete do Frýdlantu. K nejznámějším památkám Frýdlantska patří hrad a renesanční zámek Albrechta z Valdštejna, typické městské domy, děkanský křížový kostel a novorenesanční radnice. Frýdlantská rozhledna a museum s mechanickým vánočním Betlémem stojí také za shlédnutí. Dalším důvodem k zastávce je Raspenava s kostelem Nanebevstoupení panny Marie ve smírčím křížem,

zděným holubníkem a Vápenným vrchem a Hejnice s barokním Poutním kostelem.

Přírodním parkem Peklo vede cyklostezka do Nového města pod Smrkem. Ve městě stojí za návštěvu kostel sv. Kateřiny, evangelický kostel a Klingerovo mauzoleum. V okolí se nalézá pramen Novoměstské kyselky a několik starých štol. Na vrcholku hory Smrk 1124 m.n.m. se nachází nově postavená rozhledna.



Dům v Świeradów Zdrój

Po překročení hraničního přechodu Nové Město-Czerńawa Zdrój se dostanete do města ležícího na řece Kwise Świeradów Zdrój, lázeňského

městečka, které leží v kotlině mezi Jizerským a (Grzbiet Wysoki) Kamenickým hřbetem (Grzbiet Kamienicki). Místní minerální prameny a léčivé bahno se používají v případě revmatických obtíží, nemocí pohybového aparátu, sklerózy, nemocí krevního oběhu, ženských a nervových onemocnění. Dále vede cesta Jizerskými horami. Charakteristické jsou prudké strže, které spadají do hlubokých říčních údolí a relativně ploché hřbety hor, které se rozpínají na výši 900–1000 m.n.m. Na Jizerské louce (Hala Izerska) byla založena chráněná krajinná oblast Jizerská rašeliniště (Torfowiska Doliny Izery). Oblast asi 500 hektarů je pokryta rašeliništi. Zde také roste celá řada vzácných rostlin. V městečku Szklarska Poręba je dobré navštívit muzeum minerálů, muzeum Země, Krkonošské muzeum (v domě Carla a Gerharta Hauptmannových), lesní sklárskou huť, Wallonskou huť a vodopády Wodospad Kamięńczyka a Wodospad Szklarki. Město leží v širokém údolí řeky Kamienna, která odděluje Jizerské hory od Krkonoše.

Krkonoše jsou svojí délkou 35 km největší a zároveň nejvyšší pohoří celé Sudetské oblasti. Za vidění stojí ledovcové kotliny se svojí jedinečnou květenou. Přírodním divem jsou žulové skalní



Kostel "Wang" v Karpaczu

uskupení Twaroznik, Końskie Łby, Pielgrzymy a polední kámen Stonecznik.

Cesta vede okolo obce Jagniątków. Ta je východiskem pro výlety do Krkonoše a ke zřícenině hradu Chojník. Roku 1902 se zde usadil německý spisovatel a nositel Nobelovy ceny za literaturu Gerhard Hauptmann, tuto dobu připomíná Vila Gerharta Hauptmanna, kde je dnes zřízeno muzeum. Následně se dostanete do Karpacze. Velmi zajímavý je kostel „Wang“, Muzeum sportu a turistiky a také Muzeum hraček a panenek. Město má velmi dobře vybudovanou turistickou infrastrukturu s mnoha hotely, penziony a restauracemi. Na hoře Wysoka Kopa v bezprostřední blízkosti Sněžky se nachází lyžařský komplex se sjezdovkami a lyžařskými vleky. Mimo město potom budete mjet také westernové městečko Western City.

30 km

8 km

26 km

31 km

7 km



Krkonoš je duchem hor Krkonoš. Toto logo odpovídá nejstarším zobrazením Krkonoše od Martina Helwiga z roku 1561.

V atraktivní krajinné poloze vede mezinárodní cyklistická Krakonošova stezka Saským a Českým Švýcarskem, Žitavskými horami, Jizerskými horami a Krkonošemi. Na své trase přes Německo, Česko a Polsko překročí státní hranice celkem pětkrát.


Podél trasy se cyklistovi skýtá řada výhledů s dech beroucím rozhledem. Příroda nabízí hornatou až horskou krajinu s hustými lesy, šťavnatými loukami, množstvím přírodních památek, fascinujícími skalními útvary a vodopády. Stejně k pobytu lákají historická města, malebná podhorská městečka a vísky s tradičními specialitami, památkami s bohatou historií jako jsou rytířské hrady, zámky a zajímavá muzea.

Na zhruba 250 kilometrech spojuje známé cyklostezky, jako **Labskou cyklostezku**, **Okružní stezku** Trojzemí nebo **Cyklostezku Odra-Nisa** a cyklistickou trasu přes údolí **Bobertal**.

Ze západu vede stezka hornatým úsekem Saského Švýcarska a Šluknovského výběžku, vyrovná se v oblasti Lužické pahorkatiny až k Trojzemí a vede hornatými Jizerskými horami. Náročné úseky se nacházejí v Krkonoších. Pro pohodovou cyklistiku se v současnosti připravuje alternativní trasa na východě území (zelené značení na schematické mapce).

Toto vydání je první informací k vývoji Krakonošovy cyklostezky. Průběžná výstavba a rozsáhlé značení stejně jako zmapování adekvátní gastronomie a ubytování, včetně možností příjezdu a odjezdu, se v současnosti vytvářejí. Z větší části jsou ale již hotovy.

Olbersdorfské jezero



- 1 Bad Schandau: Nationalparkhaus – Dům Národního parku, železnice Kirmnitzschalbahn, osobní výtah, Toskana Therme – Toskánské lázně, Pflanzengarten - zahrada, městské muzeum, kostel
 - 2 Lichtenhainerské vodopády
 - 3 Od Lichtenhainerských vodopádů ke Kuhstallu (pěší výlet, jízdní kola musejí být zanechána u vodopádu)
 - 4 Sebnitz: Dům Německé umělecké květiny
 - 5 Technická památky Neumannmühle - mlýn
 - 6 Hinterhermsdorf: Kirmnitzschklamm, podstávkové domy, Waldhusche, muzeum světnice lesních dělníků
 - 7 Rozhledna na Weifbergu
 - 8 Turistický hraniční přechod Mikulášovice-Hinterhermsdorf (01.04.-30.09.: 06.00-22.00 hodin a 01.10.-31.03.: 08.00-16.00 hodin)
 - 9 Mikulášovice: Informační středisko, kostel sv. Mikuláše, barokní kaple Nejsvětější Trojice, rozhledna Tanečnice – 597 m
 - 10 Vlčí hora: rozhledna (581 m)
 - 11 Krásná Lípá: Informační středisko, Sídlo správy Národního parku České Švýcarsko, kostel sv. Marie Magdaleny, muzeum
 - 12 Studánka: Kostel sv. Františka z Assisi, Vyhlička s pohledem na část Lužických hor, po 1,5 km pramen Křinice, která se u Bad Schandau vlévá do Labe
 - 13 Jiřetín pod Jedlovou: Informační středisko, kostel Nejsvětější trojice, Zřícenina hradu Tolštejn, rozhledna na Jedlové hoře – 774 m, štola Sv. Jana Evangelisty, sportovní centrum, regionální muzeum
 - 14 Dolní Podluží: Koupaliště, naučná stezka
 - 15 Turistický hraniční přechod Dolní Podluží-Waltersdorf/Herrenwalde (01.04.-30.09.: 06.00-22.00 hodin a 01.10.-31.03.: 08.00-16.00 hodin)
 - 16 Großschönau: TRIXI-Park, Německé muzeum damašku a froté
 - 17 Hainewalde: hřbitovní kaple Kanitz-Kyausch (1715)
 - 18 Olbersdorf: volnočasový areál Olbersdorfské jezero
 - 19 Zittau: 750 let staré město v trojzemí s Polskem a Českem. Městské muzeum s „Velkým žitavským postním plátnem“ – z roku 1472, náměstí s radnicí ve stylu italské renesance z roku 1845, bývalá solnice z roku 1511, rybářská bašta jako součást bývalého městského opevnění s květinovými hodinami z roku 1907
 - 20 Okružní stezka Trojzemím: 8 km přes tři země
 - 21 Silniční hraniční přechod Zittau-Porajów
 - 22 Povrchový důl Turów
 - 23 Bogatynia: podstávkové domy, kostel sv. Petra a Pavla, Kostel sv. Máří Magdaleny, muzeum hnědouhelného dolu „Turów“
 - 24 Silniční hraniční přechod Bogatynia-Kunratice
- ⚠ Hraniční přechod

Použité značky:



Doplnění/kombinace:
polská strana česká strana




3027

Další informační materiál:

Vydavatel: PTTK, 2003 (Mapa, Růbezah-Radweg úsek: Zittau – Chelmsko Śląskie)

Vydavatel: Sachsenkartographie, 2004 (Mapa, Růbezah-Radweg úsek: Waltersdorf-Bogatynia)

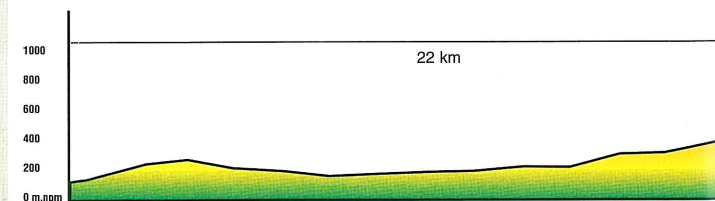


Osobní výtah Bad Schandau



Naves Hinterhermsdorf

Z lázeňského města Bad Schandau se po Labské cyklostezce ve směru na město Schmilka lze dostat na Zahnsgrund. Prudké stoupání pak vede na Wenzelsweg, po kterém vpravo následuje Nasser Grund. Z kopce potom cesta vede ke Kirmnitzschalstraße, po které se opět do kopce podél několika krásných mlýnů dá dojet k Lichtenhainerskému vodopádu. Nad mlýnem Buschmühle se, stále podél Křinice dostanete do divoce romantického údolí potoka, které je dodnes domovem jinde vyhynulých druhů živočichů a rostlin. V místě soutoku vesnického potoka a Křinice, se doleva zatáčí na Hinterhermsdorf. Součást obce Sebnitz obdržela v roce 2001 zlatou medaili v celoněmecké soutěži „Naše ves má být krásnější“. Krátce před překročením hranice Hinterhermsdorf-Mikulášovice láká krásným výhledem ještě vrch Weifberg.





Krásná Lípa - centrum




Mikulášovice

Cyklostezka vede po úpatí Lužických hor. Projíždí chráněnou krajinnou oblastí Labské pískovce a dotýká se národního parku České Švýcarsko. Trasa je mírně členitá s dalekým výhledem

do krajiny. Okolí je milovníky přírody velmi ceněno. Na třech přístupných rozhlednách Jedlová, Vlčí Hora, Tanečnice a Tolštejn se naskýtají malebné pohledy. Vyplatí se i návštěva zříceniny Tolštejn v Jiřetíně pod Jedlovou, štoly sv. Jana Evangelisty a zchovalé křížové cesty na Křížový vrch. Oblast je protkána hustou sítí místních cyklostezek. Obsáhlé informace lze získat po cestě v informačních centrech v Mikulášovicích, Krásné Lípě a Jiřetíně pod Jedlovou.

Po překročení hranice ve Waltersdorfu zdraví Přírodní park Žitavské hory (Zittauer Gebirge), kterým se na tomto úseku projíždí. Cesta vede přes Großschönau, Hainewalde, Mittelherwigsdorf a okolo jezera Olbersdorfer See do Zittau. V Großschönau zve k návštěvě Německé muzeum damašku a



TRIXI-Park



froté a vodní zábavní park TRIXI-Park. Hřbitovní kaple Kanitz-Kyausche Gruftkapelle (1715) v Hainewalde rozhodně stojí také za zastávku. Centrum WestparkCenter a oáza pro trávení volného času u jezera Olbersdorfer See nabízejí možnosti aktivního odpočinku. Krajíně dominují pro Horní Lužici regionálně




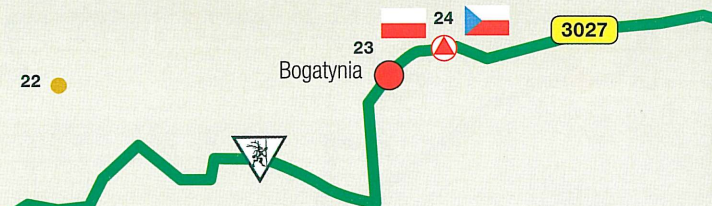
Velké Žitavské poštovní plátno

typické podstávkové domy. Velmi atraktivní je město Zittau. Něco zcela výjimečného nabízejí městská muzea s „Velkým žitavským poštovním plátnem“ - „Großes Zittauer Fastentuch“ z roku 1472. Pohostinnost je zde tradicí a uvidíte sami, že „žulové hlavy“, jak se s nadsázkou někdy přezdíval místním obyvatelům, jsou přístupní a přátelští.


ER - 3
Cyklostezka Odra-Nisa
Pramen Nisy Nová Ves -
Přístav Štětín - 591 km



ER - 1
Okružní stezka
rojemím - 8 km



V Jizerských horách



Kostel v Raspenavě

Cyklostezka vede téměř zcela rovinatou krajinou po sjezdnicích, částečně nezpevněných vedlejších cestách a málo frekventovaných silnicích. Každý, kdo se vydá na túru po Trojzemí, by měl mít na programu návštěvu samotného místa setkání hranic tří zemí (ER 1).

Po překročení hranice Zittau- Porajów vede cesta samým jihozápadem Polska po Turoszovském výběžku (Worek Turoszowski), okolo povrchového dolu elektrárny Turów, kde se vyplatí pohled na důl s obrovskými výsypkami, dále do Bogatynie. Ve městě stojí také řada podstávkových domů ze 17. a 18. století, kostel sv. Petra a Pavla ze 17. století a kostel sv. Máří Magdalény ze 16. století.

30 km

28 km

22 km

6 km