

karte mapa


EURO
REGION
NEISSE
NISA
NYSA



karte mapa

EURO
REGION
NEISSE
NISA
NYSA




 **Die Euroregion Neisse-Nisa-Nysa** ist eine Vereinigung von drei Rechtspersonen: Stowarzyszenie Gmin Polskich Euroregionu Nysa, Euroregion Nisa – Interessenvereinigung juristischer Personen, Euroregion Neisse e.V.

Die wichtigsten Tätigkeitsfelder der Euroregion Neisse-Nisa-Nysa sind die Initiierung der grenzübergreifenden Zusammenarbeit und die Koordinierung von Aktivitäten im Dreiländereck mit grenzübergreifendem Charakter. Die Euroregion unterstützt in ihrem grenznahen Raum vor allem Aktivitäten, die für die Annäherung, das Kennenlernen, die Zusammenarbeit und die Partnerschaft der Bürger und weiterer Stellen Bedeutung haben.

Die Euroregion Neisse-Nisa-Nysa ist eine Euroregion von drei Grenzgebieten, die sich im Herzen Europas in einem Gebiet befinden, wo die Staatsgrenzen der Bundesrepublik Deutschland, der Republik Polen und der Tschechischen Republik aufeinander treffen.

Ihren Namen erhielt die Euroregion nach dem Grenzfluss Neiße, der bei Jablonec nad Nisou entspringt, durch Liberec fließt und dann weiter die Staatsgrenze zwischen der BRD und Polen bildet. Unweit der Stadt Hrádek nad Nisou befindet sich an der Neiße der sog. Dreiländerpunkt, an dem die Grenzen von Tschechien, Polen und Deutschland aufeinander treffen.

Die konstituierende Sitzung des Dreiseitigen Rates, auf der die Gründung der Euroregion Neisse-Nisa-Nysa offiziell genehmigt wurde, fand im Dezember 1991 in Zittau statt. Im Laufe des Jahres 1992 genehmigte der Rat der Euroregion Neisse-Nisa-Nysa den Entwurf des Aktionsprogramms und das Logo und nahm den Beschluss über die Mitgliedschaft in der Arbeitsgemeinschaft Europäischer Grenzregionen (AGEG) an.


 **Euroregion Neisse-Nisa-Nysa** je sdružením tří právních subjektů: Stowarzyszenie Gmin Polskich Euroregionu Nysa, Euroregion Nisa – zájmové sdružení právních osob a Euroregion Neisse e.V.

Hlavní náplní činnosti Euroregionu Neisse-Nisa-Nysa je iniciace vzájemné přeshraniční spolupráce a koordinace takových činností v Trojzemí, které mají přeshraniční dopad. Euroregion především podporuje aktivity mající význam při sblížení, poznávání, spolupráci a partnerství obyvatel a dalších subjektů na svém příhraničním území.

Euroregion Neisse-Nisa-Nysa je euroregionem tří hraničních oblastí nacházejících se v srdci Evropy na území, kde se stýkají hranice Spolkové republiky Německo, Polské republiky a České republiky.

Svůj název dostal euroregion podle hraniční řeky Nisy, která pramení u Jablonce nad Nisou, protéká Libercem a dále pak tvoří hranici mezi SRN a Polskem. Na řece Nise nedaleko města Hrádek nad Nisou se nachází tzv. Trojzemí, ve kterém se setkávají hranice Čech, Polska a Německa.

V prosinci 1991 proběhlo v Zittau ustavující zasedání Třístranné rady, které oficiálně schválilo založení Euroregionu Neisse-Nisa-Nysa. V průběhu roku 1992 Rada Euroregionu Neisse-Nisa-Nysa odsouhlasila návrh akčního programu a logo, přijala rovněž usnesení o členství v pracovním společenství Evropských hraničních regionů (AGEG).

 **Euroregion Neisse-Nisa-Nysa** jest stowarzyszeniem trzech podmiotów prawnych: Stowarzyszenie Gmin Polskich Euroregionu Nysa, Euroregion Nisa – stowarzyszenie osób prawnych oraz Euroregion Neisse e.V.

Główną częścią działalności Euroregionu Neisse-Nisa-Nysa jest inicjowanie wzajemnej współpracy przygranicznej i koordynowanie działań Trójkąta, mających wpływ na wszystkie jego części. Euroregion wspiera przede wszystkim te formy aktywności, które mają znaczenie dla zbliżenia, poznawania, współpracy i partnerstwa obywateli i innych podmiotów na terenie przygranicznym.

Euroregion Neisse-Nisa-Nysa jest euroregionem trzech granicznych obszarów położonych

w sercu Europy na terenie, gdzie stykają się granice Republiki Federalnej Niemiec, Polski i Republiki Czeskiej.

Swoją nazwę zawdzięcza granicznej rzece Nysa, która wypływa ze źródła pod Jablonec nad Nisou, przepływa przez Liberec, a następnie tworzy naturalną granicę między RFN a Polską. Na rzece Nysa niedaleko miasta Hrádek nad Nisou znajduje się tzw. Trójstyk, w którym zbiegają się granice Czech, Polski i Niemiec.

Założycielskie posiedzenie Trójstronnej Rady, która oficjalnie uchwaliła stworzenie Euroregionu Neisse-Nisa-Nysa, odbyło się w grudniu 1991 w Żytawie. W 1992 roku Rada Euroregionu Neisse-Nisa-Nysa zatwierdziła projekt planu działań oraz logo. Przyjęta również uchwałę o członkostwie w grupie roboczej Stowarzyszenia Europejskich Regionów Granicznych (SERG).