



Ścieżka rowerowa Odra - Nysa

Źródło Nysy w Czechach - Zittau - Görlitz - Bad Muskau v Sasku



Europäische Union. Europäischer Fonds für regionale Entwicklung: Investition in Ihre Zukunft / Evropská unie. Evropský fond pro regionální rozvoj: Investice do vaší budoucnosti

Ziel 3 | Cíl 3
Ahoj sousede, Hallo Nachbar,
2007-2013. www.ziel3-cil3.eu



D-ROUTE



Jeziro Olbersdorfskie



park Głazów Narzutowych w Nochten



Ulica U Nisy Görlitz



Ostritz



Młyn Artystyczny Ludwigsdorf



Most dla rowerzystów Rádlo

Od źródła do Zittau	4
Z Zittau do Görlitz	6
Informacje turystyczne i miejsca serwisowe	7
Profil wysokościowy od źródła do Forstu	10
Wyjaśnienia piktogramów na mapie przeglądowej	10
Görlitz	12
Z Görlitz do Bad Muskau	14
Ścieżka rowerowa Odra - Nysa przejrzystość	16




Impressum




Wydawca: Touristische Gemeinschaft NEISSELAND e.V.
I Nisa o.p.s.
Tekst: Anett Böttger
Nakład: 9.000 egzemplarzy
Skład i opracowanie graficzne: ENO Media
Entwicklungsgesellschaft
Niederschlesische Oberlausitz s.r.o.
Zdjęcia: V. Bláha, M. Daniel-Rublack, C. Gerlach, A. Koalick,
R. Pech, A. Römisch, R. Schäfer, S. Wenzel,
Park Głazów Narzutowych w Nochten, Młyn Artystyczny
Ludwigsdorf, TGG Park Przyrodniczy Zittauer Gebirge/
Oberlausitz e. V., Plugge, Miasto Görlitz, Wyspa Kultury
Einsiedel, Neißé-Tours, Biuro kontaktowe Wolfregion
Lausitz, Pila Sagar, Fundacja Fürst-Pückler-Park, Kolej
Leśna Muskau
Materiały mapowe: © KARTOGRAFIE HP und SHOCART s.r.o.
Druk: Drukarnia RK TISK, Jičín

Ścieżka rowerowa Odra - Nysa łączy region Liberecki w Czechach Północnych z Bałtykiem po stronie niemieckiej. Trasa wzdłuż granicy niemiecko - polskiej należy do najpopularniejszych w Niemczech dla wszystkich, którzy jadą na urlop rowerem. W analizie spracowanej Ogólnoniemieckim Klubem Rowerzystów (ADFC) na rok 2010, umieszcza się ta wschodnia dalekobieżna trasa rowerowa między czterema najpopularniejszymi. Między źródłem Nysy w Novej Vsi (CZ) i wyspą Usedom wynosi odległość około 630 kilometrów. Około 170 kilometrów prowadzi przez obszar Saksonii i Czech.




Park Przyrodniczy Zittauer Gebirge

Słynne ogrodowe dzieło artystyczne znajduje się w Geoparku Muskauer Faltenbogen, który jest wyjątkowym rolniczym i kulturalnym obszarem przyrodniczym. Rowerzyści jadą zazwyczaj po oddzielnych drogach z małym przewyższeniem i w małej odległości od Nysy. Razem z broszurką otrzymujecie kompleksowy przewodnik. Przejrzystość spracowane typy pomogą Wam, abyście spędzili urlop pełen niezapomnianych wrażeń na tym urozmaiconym obszarze przygranicznym.



Targowisko historyczne w Görlitz

Turysta wjedzie na trasę w pograniczu czesko-polsko-niemieckim, pojedzie wzdłuż biegu rzeki przez stare miasta z bogatą historią, zanurzone w marzeniach miasta, romantyczne parki i sielankę doliny. Pojedzie przez lasy, pola i łąki. Opiata się zaplanować dostateczną ilość czasu na podróż wzdłuż Nysy, na przykład na odwiedzenie Parku Przyrodniczego Zittauer Gebirge (Góry Żytawskie), który można oglądać z obu stron granicy. Bardzo ciekawymi miastami po drodze są miasta historyczne Zittau i Görlitz z piękną architekturą lub Fürst-Pückler-Park w Bad Muskau, należącemu do światowego dziedzictwa kulturowego.



Nysa w parku w Bad Muskau



Ścieżka rowerowa Odra-Nysa ma swój początek u źródła Nysy Łużyckiej, w pobliżu miejscowości Lučany nad Nisou. Źródło rzeki oznacza obelisk. Leży na zboczach Grzbietu Černostudničného z górą o tej samej nazwie. Z kamiennego punktu widokowego, zbudowanego w roku 1905, umożliwiony jest widok do daleka, na Karkonosze, Góry Izerskie i Ještěd/Jeschted.



Obelisk przy źródle Nysy



Ścieżka rowerowa prowadzi wzdłuż Nysy do Jablonca nad Nisou, do miasta, które jest znane w świecie jako centrum przemysłu szklarskiego i handlu z biżuterią. O wcześniejszym bogactwie świadczą wspaniałe budowle, przede wszystkim w stylu secesyjnym. W miejscowości Milře znajduje się 20 metrowy drewniany punkt widokowy. Stąd otwiera się widok od Libercia aż do Styku Trzech Granic i na Góry Izerskie.



Punkt widokowy „Kamień Cesarski”, miejscowość Rádlo




Góry Izerskie są najbardziej na północ wysuniętymi górami w Czechach. Najwyższym szczytem po stronie czeskiej jest Šmrk, którego wysokość wynosi 1.124 metrów. Bukovec, o wysokość 1.035 metrów jest najwyższą górą bazaltową w Europie Środkowej. Okoliczne równiny są również odpowiednie dla rowerzystów. Do tego są tu jeszcze dwie duże zapory wodne - Souš i Josefův Důl - które służą jako rezerwuár wody pitnej.



Zapora wodna „Josefův Důl” w Górach Izerskich

Liberec ma 105.000 mieszkańców i jest centrum Czech Północnych. Obraz miasta wytworzony został podczas przebudowy na końcu XIX. w. Budowlami reprezentacyjnymi w stylu neorenesansowym są ratusz, budynek kasy oszczędnościowej, muzeum, łaźnie i teatr. Kilka ocenień otrzymała też 90 metrów wysoka budowla na Ještědzie (1.012 m). Ma ona kształt hyperbola rotacyjnego.




Szczyt Ještědu z punktem widokowym

Niedaleko Machnína jest widoczna przez rzekę ruina zamku Hamrštejn. Przetrwały resztki murów obronnych, resztki drugiej wieży i budynki mieszkalne a także piwnica wydrążona w skale. Warto odwiedzić Muzeum Strażackie w Chrástavie. W kierunku zachodnim od Bílégo Kostela znajduje się zamek Grabštejn, pierwotny zamek w stylu gotycki przebudowano później w stylu renesansowym.



Zamek Grabštejn w kierunku zachodnim od Bílégo Kostela

Niedaleko od miejsca, gdzie spotykają się Republika Czeska, Niemcy i Polska, znajduje się Hrádek nad Nisou. Miasto, które wspomniane jest po raz pierwszy już w roku 1235, leżało na ważnej drodze handlowej, która prowadziła z Czech przez Łużycę aż do Bałtyku. W okolicy Hrádka eksploatowano lignit. Łom Kristýna został później zalany a obecnie jest popularnym miejscem rekreacyjnym.



Hrádek nad Nisou, jezioro Kristýna



Punkt Styku Trzech Granic

W kierunku południowym od Zittau spotykają się granice Polski, Czech i Niemiec. Punkt Trójstyku pośrodku Nysy Łużyckiej oznaczają na brzegu flagi trzech państw. Na granicy tej świętowano 1 maja 2004 rozszerzenie Unii Europejskiej. Po ścieżce rowerowej wynoszącej około 9 km można objechać punkt Trójstyku i w ten sposób przekroczyć w najkrótszym czasie trzy granice państwowe.



Park Przyrodniczy Góry Żytawskie

Park Przyrodniczy Góry Żytawskie jest klejnotem krajobrazowym w południowo - wschodniej części Łużyc Górnych. Szczególny urok najmniejszego średniogórza niemieckiego odzwierciedla się w górach piaskowcowych, kupach wulkanicznych i dolinach malowniczych. Rzeczywisty raj dla wędrowców przyciąga różnymi ścieżkami, przepięknymi widokami i zaskakującymi formacjami skalnymi. W krainie zachwyci Was oprócz innego ruina zamku i klasztoru Oybin, przyrodniczy obszar chroniony „Jonsdorfskie Miasto Skalne” lub wyjątkowe górnołużyckie domy przysłupowe.



Żytawski pociąg wąskotorowy

Miłośnicy lokomotyw parowych nie powinni w żadnym przypadku pozwolić, aby im uniknęła możliwość jazdy wąskotorową kolejką do Gór Żytawskich. Od roku 1890 jeździ „dźwięczący pociąg” z Zittau do Oybin i Jonsdorfu. Trasa przez Olbersdorf rozdziela się na dworcu w Bertsdorfie. Uspakajająca jazda w nostalgicznym wagonach lub w wagonie barowym trwa około 45 minut. Po 750 mm szerokich szynach dymająca ciuchcia zbliża się do swego celu z szybkością około 25 km/godz., możliwy jest również transport rowerów.

Następujące informacje uzyskacie w centrach informacyjnych wzdłuż całej trasy rowerowej Odra-Nysa:

- oferty turystyczne i oprowadzanie
- pośrednictwo kwaterekowe
- usługi transportowe, transfery (np. do źródła Nysy)
- wypożyczalnie i przechowalnie rowerów
- sprzedaż map turystycznych i rowerowych, literatury podróżniczej i upominków

O możliwościach transportowych na trasie i o wypożyczalniach rowerów prosimy się informować w centrach informacyjnych.

Macie **problemy techniczne** swego roweru? Skorzystajcie z usług serwisów rowerowych wzdłuż trasy rowerowej Odra-Nysa.



Büttnerstraße in Görlitz

Od źródła do Zittau

Jablonecké kulturní a informační centrum, o. p. s.

✉ Mírové náměstí 3100/19 • CZ-46601 Jablonec nad Nisou
☎ +420 4 83 35 73 35 • +420 7 74 66 76 77 @ info@jablonec.com • www.jablonec.com

Městské informační středisko Rychnov u Jablonce nad Nisou

✉ Květinová 498 • CZ-46802 Rychnov u Jablonce nad Nisou
☎ +420 7 20 40 22 84 @ knihovna@rychnovjbc.cz • www.rychnovjbc.cz

Městské informační centrum Liberec

✉ nám. Dr. E. Beneše 1/1 • CZ-46059 Liberec
☎ +420 4 85 10 17 09 @ mic@infolbc.cz • www.infolbc.cz

Městské informační středisko Chrástava

✉ Liberecká 40 • CZ-46331 Chrástava
☎ +420 4 85 14 31 61 @ info@chrastava.cz • www.chrastava.cz

Turistické informační centrum Hrádek nad Nisou

✉ Horní náměstí 73 • CZ-46334 Hrádek nad Nisou
☎ +420 4 85 14 06 34 @ infohradek@volny.cz • www.hradek.cz

Informacje o serwisach rowerowych po stronie czeskiej znajdziecie na stronach internetowych www.jablonec.com a www.infolbc.cz.

Ze Žitavy do Görlitz

Tourismuszentrum Zittau • Touristische Gebietsgemeinschaft Naturpark Zittauer Gebirge/Oberlausitz e.V. • Touristinformation Zittau

☒ Markt 1/Rathaus • D-02763 Zittau

☎ +49 (3583) 75 22 00, 75 21 39, 75 21 37 @ info@zittauer-gebirge.com • www.zittauer-gebirge.com

Kloster St. Marienthal • Gästeporte

☒ St. Marienthal 1 • 02899 Ostritz

☎ +49 (35823) 7 73 68 @ gaesteporte@kloster-marienthal.de • www.kloster-marienthal.de

Internationales Begegnungszentrum St. Marienthal

☒ Marienthal 10 • 02899 Ostritz

☎ +49 (35823) 7 70 @ www.ibz-marienthal.de

Zittau

- Fa. Zweirad-Glaubit
- Fa. Rother
- Fa. Schäfer
- Zittauer Werkstätten für Behinderte e.V.

- ☒ Franz-Könitzer-Straße 6
- ☒ Ottokarplatz 10
- ☒ Theodor-Körner-Allee 1b
- ☒ G.-Hauptmann-Str. 76

- ☎ +49 (3583) 51 19 79
- ☎ +49 (3583) 70 23 27
- ☎ +49 (3583) 51 16 85
- ☎ +49 (3583) 6 87 30

Obersdorf

- Fun aktiv point

- ☒ Zur Landesgartenschau 3

- ☎ +49 (3583) 69 63 33

Hirschfelde

- Fahrradverleih/
Schlauchbootfahrten

- ☒ Rosenthal/Neißtalweg 5

- ☎ +49 (35843) 2 54 38

Ostritz

- IBZ St. Marienthal

- ☒ Marienthal 10

- ☎ +49 (35823) 7 70

Görlitz

Görlitz-Information und Tourist-Service

☒ Obermarkt 32 • 02826 Görlitz

☎ +49 (3581) 4 75 70 @ willkommen@europastadt-goerlitz.de • www.goerlitz.de

- Der Fahrradladen
- Michas Bike- und Fitness-Shop
- Fahr x Rad

- ☒ Fischmarkt 4
- ☒ Jakobstraße 5
- ☒ Mühlweg 5

- ☎ +49 (3581) 41 07 27
- ☎ +49 (3581) 41 70 86
- ☎ +49 (3581) 73 38 15 oder +49 (172) 1 40 21 88

- Fahrradladen Helbig
- Little John Bikes
- Radsport Kramer

- ☒ Luisenstraße 19
- ☒ Heilige-Grab-Straße 26
- ☒ Reichenbacher Straße 128

- ☎ +49 (3581) 76 73 47
- ☎ +49 (3581) 31 31 66
- ☎ +49 (3581) 73 05 65

Z Görlitz do Bad Muskau

Touristinformation Niesky

☒ Zinsendorfplatz 8 • 02906 Niesky

☎ +49 (3588) 2 55 80 @ touristinfo@niesky.de • www.niesky.de

Natur- und Touristinformation • Erlichthof Rietschen

☒ Turnerweg 6 • 02956 Rietschen

☎ +49 (35772) 4 02 35 @ kontakt@erlichthof.de • www.erlichthofsiedlung.de

Bad Muskau-Touristik

☒ Schloßstraße 6 • 02953 Bad Muskau

☎ +49 (35771) 5 04 92 @ info@badmuskau.info • www.badmuskau.info

Niesky

- Zweirad Steffen
- Zweiradschuppen Silbe

- ☒ Rothenburger Straße 28
- ☒ Görlitzer Straße 1

- ☎ +49 (3588) 20 17 90
- ☎ +49 (3588) 20 13 13

Rothenburg/O.L.

- Fahrradhaus Mimis

- ☒ Horcker Straße 36

- ☎ +49 (35891) 3 56 52

Rietschen

- Forsthaus im Erlichthof
- Mallmann Center

- ☒ Am Erlichthof 1
- ☒ Rothenburger Straße 1

- ☎ +49 (35772) 4 00 90
- ☎ +49 (35772) 4 03 06

Bad Muskau

- Fahrrad Nowak

- ☒ Alte Schmiede, Bauhof 1

- ☎ +49 (172) 3 86 47 78
- +49 (35771) 6 04 60 (April-Oktober)

- Fahrrad Nowak
- Bike-Shop

- ☒ Schmelzstraße 29
- ☒ Clara-Zetkin-Straße 2

- ☎ +49 (35771) 6 94 60
- ☎ +49 (35771) 6 92 34

Weißwasser/O.L.

- Zweirad Schriogrow

- ☒ Karl-Marx-Straße 17

- ☎ +49 (35769) 20 75 37

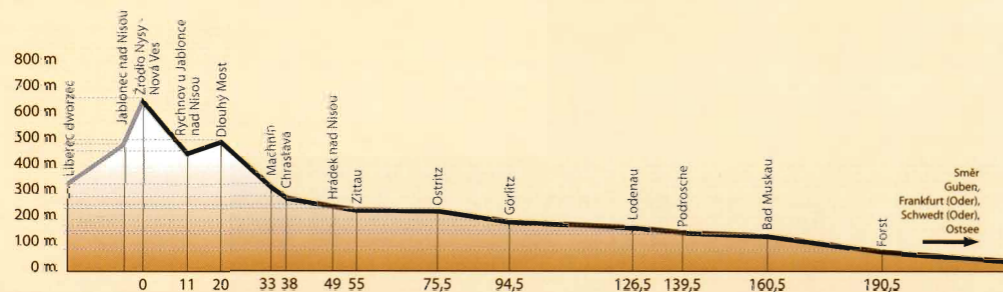


Schloss Kriebitz



Grüner Ring Zittau

Profil wysokościowy od źródła do Forstu



Rhododendronpark Kromlau



Blick von der Landeskronen



Umgebendehaus in Bertsdorf-Hörsitz

Wyjaśnienia piktogramów na przejrzystej mapie




trasa rowerowa „Odra-Nysa”



pozostałe trasy rowerowe




granice państwowe



granica województwa



autostrada/w trakcie budowy



szosa I. i II. klasy



pozostałe szosy i drogi



kilometraż




numery dróg



tunel



kolej ze stacją



wyciąg




granica parku narodowego



granica CHKO



granica parku krajobrazowego



obszar chroniony




budynki, obszar zabudowany



las, obszary przemysłowe



punkt wysokościowy



rzeka, strumyk



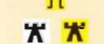
przestrzeń wodna, teren bagienny



obszar wojskowy



kościół, zabytek sakralny



muzeum, punkt widokowy



architektura ludowa



atrakcja



jaskinia



zamek/twierdza



pałac



ruina

zabytek techniki

punkt informacyjny

lotnisko

Zittau ma dwa klejnoty, bardzo cenione w całych Niemczech. W kościele Św. Krzyża jest wystawione Duże Płótno Postne z roku 1472. Małe Płótno Postne z roku 1573 znajdziemy w byłym klasztorze Franciszkanów. Ratusz neorenesansowy i kościół Św. Jana zostały zbudowane według projektu Karla Friedricha Schinkela. Możecie też pójść popływać do sauny i wellness w historycznym środowisku późno klasycystycznych Łaźni Miejskich na zielonym obwodzie. Zielonym obwodem miejskim można też wspaniale spacerować.



Ratusz w Zittau

Na odcinku między Hirschfelde-Rosenthal i St. Marienthal w Ostritz jest ścieżka rowerowa wzdłuż Nysy szczególnie idylliczna. Dziewiczo romantyczną dolinę rzeki można w tym odcinku przepłynąć też łódką. W Hirschfeldzie jest otwarta maszynownia ciepłarnia na elektrowni na węgiel brunatny, która została zamknięta w roku 1992 obecnie funkcjonuje jako muzeum techniki. W hali o długości 150 m są wystawione turbiny, maszyny parowe i kotły.



Dolina Nysy

W St. Marienthalu, miejscowej części Ostritz, znajduje się najstarszy żeński klasztor Cystersów w Niemczech. Opactwo bezpośrednio na brzegu rzeki Nysy jest zamieszkiwane ustawicznie już od swego założenia w roku 1234. W byłych budynkach gospodarczych powstało Międzynarodowe Centrum Spotkań, w którym mogą turyści również przenocować. Do odwiedzin zaprasza również sklepik przyklasztorny, ogród roślin biblijnych lub tartak pokazywy.




Klasztor St Mariethal w Ostritz




Wcześniejszą eksploatację węgla brunatnego w kierunku południowym od Görlitz przypomina koparka korkowa, którą możecie obejrzeć w Hagenwerder. Kopalnia zamknięta w roku 1997 zmieniła się stopniowo na jezioro Berzdorfskie, które można obejść ścieżką o długości 18 km. Z 26 metrowego punktu widokowego na wzgórzu Neuberzdorfskim obejrzycie całe jezioro aż do Landeskronen, 420 metrów wysokiej góry obok miasta Görlitz.

Jezioro Berzdorfskie i Landeskronen



Od roku 1945 rzeka Nysa tworzy granicę niemiecko - polską. Obok hali miejskiej w Görlitz dostaniecie się do sąsiedniego Zgorzelca, oprócz innego do Domu Kultury - monumentalnej budowli pochodzącej z roku 1902, zbudowanej na pamiątkę cesarza Wilhelma I. Wschodnim brzegiem prowadzi droga do Muzeum Łużyckiego i do byłego domu teozofa Jakoba Böhme (1575-1624). Stąd pozostaje już tylko parę kroków do Mostu Staromiejskiego.

Kościół Św. Piotra obok Mostu Staromiejskiego



Przez Nysę prowadziła „Via regia”. Okazałe domy na starej ulicy handlowej świadczą o wcześniejszym bogactwie handlowców z Görlitz. Dom Biblijny prezentuje sceny ze starego i nowego testamentu wyciosane w piaskowcu. Stare miasto ze swymi zabytkami w stylu późnej gotyki, renesansu i barchina przetrwały w oryginale jako zabytek przestrzenny, swoistym sposobem też jako księga obrazowa architektury.

Budynek historyczny na Dolnym Targowisku

W najstarszym domu renesansowym w Niemczech, w domu Schönhof, zbudowanym w roku 1526 jest umieszczone Muzeum Śląskie. Dla 3. Saksońskiej Wystawy „Via regia” 2011 zmodernizowano kompletnie Kaisertrutz.

Odporny rondel, podobnie jak Reichenbarska wieża i dom barokowy Neißstraße należą do kulturalno - historycznego Muzeum Miasta. Muzeum Przyrodnicze Senckenberg umożliwi zajrzeć do świata zwierząt i roślin.



Muzeum Śląskie w Schönhofie

Do starego miasta w Görlitz nawiązuje rozległa dzielnica z okresu założenia. Od teatru i od secesyjnego domu towarowego dochodzącego w oryginale prowadzi na rynek Demianiplatz ulica Beliner Strasse, główna strefa handlowa nawiązuje bezpośrednio na dworzec z przepięknie malowaną halą przeszkodową. Po drodze znajduje się źródło Muschelminna-Brunnen na placu Postplatz i pasaż handlowy, która została zbudowana w roku 1908 dla handlowca Otto Straßburga.



Widok od secesyjnego domu handlowego na Tłustą Wieżę

Görlitz posiada wyjątkowe budowle sakralne. Święty Grób jest uważany za najwierniejsze wyobrażenie słynnego wzoru z Jeruzalem. Dzieło mające ponad 500 lat jest zasadzone do krajiny pasyjnej. Obok parku miejskiego stoi synagoga zbudowana w roku 1911. Jest to jedyna świątynia żydowska w Saksonii, która przetrwała „Noc Kryształową” w roku 1938 prawie że bez uszkodzeń. Kościół Św. Piotra słynie ze swych organów słonecznych.



Święty Grób



Kulturinsel Einsiedel

W Zentendorfie przywita turystę piękny krajobraz przeznaczony do zabawy. Niemiecki i polski brzeg Nysy łączy drewniany mostek turystyczny w pobliżu atrakcji nazwanej Kulturinsel Einsiedel (wyspa kultury). Za pomocą przewozu i poprzez rozległe tereny leśne można po krótkiej drodze dojść do polskiego Pieńska. Stąd można przez Deškę dostać się ponownie na ścieżkę rowerową Odra-Nysa.



Jazda łódką po rzece Nysa

Łódką lub kajakiem można dopłynąć po Nysie do małego miasteczka Rothenburg. W tym małym mieście polecamy zajść na rynek z Ratuszem zrekonstruowanym w roku 1994 lub do Muzeum Miejskiego. Zaraz za kościołem ewangelickim zaczyna się park miejski, ze swymi 11 hektarami zaszerzegował się jako jeden z największych parków krajobrazowych Łużyc Górnych. Do odwiedzenia zachęca Muzeum Techniki Lotniczej na lotnisku w Rothenburgu.



Wilki łuzkie

Wielką sensacją był powrót wilków do wolnej przyrody Łużyc. Od roku 2000 ich liczba corocznie wzrasta. Ślady wilków można pozorować na ścieżce rowerowej o długości 35 km, która w Steinbachu zbacza ze ścieżki rowerowej Odra-Nysa. Na jej trasie znajduje się osiedle Erlichthof w Rietschen z pierwotnymi domami drewnianymi. Ścieżka prowadzi aż do Parku Głazów Narzutowych (Findlingspark) w Nochten. Chodzi tu o wyjątkowy w Europie park krajobrazowy, który prezentuje oprócz ponad 6.000 kamieni polodowcowych również ukształtowany artystycznie ogród krajobrazowy.

Nowym objawem jest historyczne leśno - rolnicze urządzenie w Sagar. Z wdziękiem urządzone muzeum pozwala zajrzeć do byłego państwa stanowego Muskau. Można tu podziwiać ponad 110 letnią piłę ramową, zabawki historyczne, urządzenia gospodarstwa domowego z dawnych czasów i inne rarytasy. Również z Sagaru można z łódki poznawać Nysę i jej przepiękną florę i faunę. Odpoczynek i uwolnienie oferuje wioska saunowa ze swymi drewnianymi domami i światem pełnym doznań - Krauschwitz.



Tartak w Sagar

W Bad Muskau stworzył książę Pückler w pierwszej połowie XIX wieku swoje ogrodowe dzieło artystyczne, które jest zapisane od roku 2004 na Listę Dziedzictwa Światowego. Słynny park rozpościera się na 830 hektarach na obu brzegach Nysy, z tego jedna trzecia znajduje się po stronie niemieckiej. Wyraźnymi budowlami wzdłuż promenad jest stary i nowy zamek, stajnia i park wozowy, oranżeria a również podwójny most na wyspie Jeanett. Z wieży nowego zamku turyści mogą podziwiać fantastyczny widok na ten wyjątkowy park krajobrazowy.



Nowy zamek w parku księcia Pücklera w Bad Muskau

Geopark Muskauer Faltenbogen jest oznaczany jako kraina kulturowa ze względu na swoją różnorodność geologiczną. Na południu transgranicznego obszaru przyrodniczego leży Weißwasser. Z punktu widokowego na górze Ciężkiej możecie ujrzeć kopalnię powierzchniową aż do elektrowni Boxberg. Z Weißwasser można pojechać na wycieczkę pociągiem leśnym Muskau aż do parku w Muskau lub do parku rododendronów w Kromlau z jego wyjątkowym mostem.



Kolejka leśna Muskau

MEZINÁRODNÍ CYKLOTRASA ODRA-NISA INTERNATIONALER ODER-NEIßE-RADWEG MIĘDZYNARODOWY SZLAK ROWEROWY ODRA-NYSA



1 : 200 000

0 2 4 6 km

© KARTOGRAFIE HP s.r.o., 2010
© Mapový podklad: SHOCart s.r.o.



